



- Landschaftsschutzgebiet
- Aufhebung des Landschaftsschutzgebiets
- Erweiterung des Landschaftsschutzgebiets

Landratsamt Eichstätt

Fachinformationssystem Naturschutz

Geobasisdaten Copyright: Bayerische Vermessungsverwaltung



Maßstab 1:5.000 - 1 cm entspricht 50,00 m





- Landschaftsschutzgebiet
- Aufhebung des Landschaftsschutzgebiets
- Erweiterung des Landschaftsschutzgebiets


Landratsamt Eichstätt

 **Fachinformationssystem Naturschutz**

Geobasisdaten Copyright: Bayerische Vermessungsverwaltung



Maßstab 1:3.100 - 1 cm entspricht 31,00 m





Landratsamt Eichstätt

 **Fachinformationssystem Naturschutz**

Geobasisdaten Copyright: Bayerische Vermessungsverwaltung






Maßstab 1:1.500 - 1 cm entspricht 15,00 m

80 m





-  Landschaftsschutzgebiet
-  Aufhebung des Landschaftsschutzgebiets
-  Erweiterung des Landschaftsschutzgebiets

Landratsamt Eichstätt

 **Fachinformationssystem Naturschutz**

Geobasisdaten Copyright: Bayerische Vermessungsverwaltung



Maßstab 1:2.500 - 1 cm entspricht 25,00 m

